



N A T U R A L E Z A

Cantabria



Cantabria
Infinita

ÍNDICE

Los Espacios Naturales de Cantabria (mapa)	4
Parque Nacional Picos de Europa	6
Parque Natural de las Marismas de Santoña, Victoria y Joyel	8
Parque Natural de los Collados del Asón	10
Parque Natural de Oyambre	12
Parque Natural Saja-Besaya	14
Macizo de Peña Cabarga	16
Costa Quebrada y el Parque Natural de Liencres	18
Los Valles Pasiegos	20
El Embalse del Ebro	22
Bahía de Santander	24
Parque de la Naturaleza de Cabárceno	27
Playas para compartir	28
Información de interés	31

NATURALEZA EN CANTABRIA

Edita: Gobierno de Cantabria (Sociedad Regional Cántabra de Promoción Turística, S.A. CANTUR)

Diseño y maquetación: © C&C Publicidad, S.A.

Fotografía: Archivo C&C Publicidad

y (Sociedad Regional Cántabra de Promoción Turística, S.A. CANTUR)

Texto: © C&C Publicidad, S.A.

Imprime: Artes Gráficas J. Martínez

Depósito legal: SA 14-2019

Impreso en España 2019



NATURALEZA

para compartir

Cantabria destaca por la naturalidad de su territorio y abundancia de espacios protegidos. Una tercera parte de los 5.289 kilómetros cuadrados de la región se encuentran bajo alguna figura de protección, y eso se deja notar en el paisaje: extensos bosques, playas rodeadas de prados, acantilados de singular belleza, marismas llenas de vida, montes y montañas donde reina la armonía de la naturaleza. Compartir la naturaleza significa sobre todo respetarla, contribuir a cuidarla y, para ello, necesariamente conocerla mejor. Existen en Cantabria numerosas empresas que ofertan rutas y actividades en la naturaleza, aunque en esta publicación se mencionan únicamente aquellas entidades –Naturea Cantabria, la Fundación Naturaleza y Hombre o el colectivo Costa Quebrada– que, en estrecha colaboración con las instituciones contribuyen con su labor a la gestión del uso público de los espacios naturales y garantizan la calidad y la continuidad de sus actividades.

Parque Natural
de las Dunas
de Liencres

Las Tinas
Menor y Mayor

Monumento Natural
Secuoyas de Cabezón

Parque Nacional
de Picos de Europa

Parque Natural
de Oyambre

Parque Natural
Saja-Besaya

Valles altos de Campoo,
Saja y Nansa

Sierras de Hija y El Cordel

Río Camesa

*S. Vicente
de la Barquera*

Comillas

Unquera

*Cabezón
de la Sal*

Tama

Potes

*Bárcena
Mayor*





PARQUE NACIONAL


Picos de Europa


El Parque Nacional de los Picos de Europa es el punto más alto de la Cordillera Cantábrica, escenario grandioso en el que se encuentra enclavada la comarca de Liébana.

Con una extensión total de 67.455 hectáreas, el parque se encuentra repartido entre tres Comunidades Autónomas: Cantabria, Asturias y Castilla y León. En el territorio del Parque Nacional se registran desniveles notables, desde casi el nivel del mar (tan sólo 90 m de cota en la garganta del río Cares) hasta los 2.646 m en la cumbre del Torrecerredo, 2.619 en Torre Blanca o 2.613 en Peña Vieja.

Picos de Europa se divide en tres macizos delimitados por profundos desfiladeros cortados en la roca viva: el Macizo Occidental o del Cornión, el Central o de los Urrieles y el Oriental o de Andara, siendo estos dos últimos los que corresponden a Cantabria. El perfil de sus cumbres de roca es visible prácticamente desde cualquier punto de la región.

En los Picos de Europa hay una importante presencia de fauna y flora. Las alturas están dominadas por los rebecos, sin olvidar al





águila real, aunque también otros animales como el oso y los urogallos, en grave peligro de extinción, están presentes en cotas inferiores. Roquedales y canchales se alternan con bosques de hayas y, en cotas más bajas, con robledales y bosques mixtos, que acogen diversidad de mamíferos como lobos, jabalíes, tejones, gatos monteses, ginetas...

Liébana es un paraíso para el senderismo, con muchas rutas señalizadas entre pintorescos pueblos como Camaleño y Tresviso. El teleférico de Fuente Dé, con 753 metros de desnivel, da acceso al Mirador del Cable y a los Puertos de Áliva, en el Macizo Central. Para adentrarse a pie en esta zona es necesario respetar todas las precauciones propias de la alta montaña, siendo siempre recomendable contratar un guía experto.



PARQUE NACIONAL DE LOS PICOS DE EUROPA

Extensión: 15.318 hectáreas (en Cantabria)

Tipo: Alta montaña

Puntos de acceso:

Fuente Dé: Punto de información del Parque Nacional (sólo en temporada). Aparcamiento de La Dehesa (Camaleño).

Teleférico de Fuente Dé: Camaleño (Liébana). Tel. 942 736 610. www.cantur.com

Ruta senderista: Ascensión Urdón-Tresviso

Red de Senderos: por el Valle de Liébana



PARQUE NATURAL DE LAS MARISMAS DE SANTOÑA.

Victoria y Joyel



El Parque Natural de las Marismas de Santoña, Noja, Joyel y Victoria es un espectáculo de luz, reflejos y vida natural. Se trata de un importante descansadero y refugio de aves de paso, donde pueden encontrarse en las épocas de alta concentración (inicios de la primavera y mediados del otoño) decenas de miles de aves de numerosas especies. Es una escala de vital importancia para las migraciones de aves entre el norte de Europa y Doñana y el norte de África.

El parque abarca los municipios de Santoña, Cicero, Escalante, Argoños, Noja, Limpias, Ampuero y Arnuero extendiéndose hasta Laredo, Colindres y Voto.

Domina la entrada de las marismas el monte Buciero, unido a tierra firme por un tómbolo arenoso. Un sendero asciende rodeando el monte y proporciona las mejores vistas de la reserva y del entorno costero. Al pie del Buciero se ubica el paseo marítimo de Santoña, y la playa de Berria, que mide dos kilómetros hasta la punta de El Brusco.

El laberinto de marismas y rías que componen el Parque Natural ocupa más de 6.500 hectáreas de espacio protegido. Fácilmente accesible desde diversas localidades. Rutas y actividades guiadas desde el centro de interpretación de Santoña.



PARQUE NATURAL DE LAS MARISMAS DE SANTOÑA, VICTORIA Y JOYEL

Extensión: 6.907 hectáreas

Tipo: Humedal litoral

Contacto:

Centro de interpretación del Parque Natural de las Marismas de Santoña, Victoria y Joyel. Tel. 942 671 724 / 674 617 628. www.natureacantabria.com

Puntos de acceso:

Santoña: Observatorio de Aves (Carretera CA-241 Cicero-Santoña)

Argoños: Sendas peatonales en torno al Molino de Mareas de Ancillo

Arnuero: Ecoparque de Trasmiera. Tel. 676 486 111

Rutas senderistas: de El Buciero (desde Santoña) y del Monte Aila (desde Laredo)

PARQUE NATURAL

Collados del Asón

El río Asón nace en las profundidades del valle de Soba, en un intrincado macizo donde la cordillera Cantábrica alcanza altitudes en torno a 1600 metros.

Es un territorio muy característico del paisaje cántabro, muy rural y ganadero, con acusados desniveles en una orografía de roca caliza, labrada por pequeños cauces que se abren paso entre bosques, cuando no discurren por las cavidades del subsuelo.

Ejemplo de ello es el propio Asón, que nace de una surgencia kárstica en el pueblo de su mismo nombre, formando una cascada natural que se precipita desde más de 50 metros de altura. En pleno verano, el salto de agua rara vez se encuentra completamente seco, pero es más caudaloso y espectacular durante el deshielo primaveral.





El Parque Natural de los Collados del Asón garantiza la conservación de tan bellos parajes cuyos habitantes han modelado sus formas de vida en estrecha convivencia con la naturaleza. Las praderías de altura donde pastan cabras, ovejas y vacas

y las masas de roble, haya y encina, se acomodan como pueden entre los cortes verticales de la roca. El agua está omnipresente en forma de arroyos y torrentes, por lo que la vida es rica y abundante. El corzo, el jabalí, el zorro y el lobo son especies abundantes, así como los buitres y una gran variedad de rapaces.

PARQUE NATURAL COLLADOS DEL ASÓN

Extensión: 4.740 hectáreas

Tipo: Media montaña

Contacto:

Centro de interpretación del Parque Natural Collados del Asón: La Gándara (Soba).

Tel. 942 677 371 / 619 892 634. www.natureacantabria.com

Centro de Iniciativas Turísticas del Alto Asón: Ramales de la Victoria.

Tel. 942 646 504. www.altoason.com

Rutas senderistas: Valdeasón (desde Arredondo o Asón hasta Cailagua).

PARQUE NATURAL

de Oyambre

El singular paisaje de Oyambre, en la costa occidental de Cantabria, fue declarado Parque Natural en 1988. Su extensión es de 5.758 hectáreas, en los municipios de San Vicente de la Barquera, Valdágua, Comillas, Udías y Val de San Vicente.

En Oyambre están representados todos los ecosistemas propios de la costa cántabra: dos rías, la de San Vicente de la Barquera y la de La Rabia, llenas de vida, cuyo aspecto cambia con el movimiento de las mareas; extensas áreas de marisma que sirven de refugio a una variada avifauna; varios conjuntos de playas y dunas en los arenales de Oyambre y Merón; así como zonas de acantilados, prados de pasto y pequeños núcleos rurales, y el área de Monte Corona, en el extremo sur del parque, con diversas especies de árboles de gran porte.

En el parque, donde la presión turística es notable, sobre todo en verano, es imprescindible respetar las zonas de aparcamiento y acampada reguladas.

Meer





PARQUE NATURAL DE OYAMBRE

Extensión: 5.758 hectáreas

Tipo: Humedal litoral

Contacto:

Centro de Interpretación del Parque Natural de Oyambre:

San Vicente de la Barquera, Faro Punta de la Silla. Tel. 942 712 019 / 696 934 603.
www.natureacantabria.com

Puntos de acceso:

Carretera San Vicente de la Barquera - Abaño

Carretera San Vicente de la Barquera - Valdáliga por la costa

Carretera CA-301: Comillas – La Revilla – Ríoturbio





PARQUE NATURAL

Saja - Besaya

Se trata de un área de media montaña comprendida entre las cuencas de los ríos Saja y Besaya, en la zona centro-occidental de Cantabria. Engloba los municipios de Arenas de Iguña, Cabuérniga, Cieza, Hermandad de Campoo de Suso, Ruate y Los Tojos, así como la Mancomunidad de Campoo-Cabuérniga.

Pueblos típicamente cántabros como Carmona o Bárcena Mayor, que forman parte de la red de “Los pueblos más bonitos de España”.

Protegido desde 1988, el parque ocupa una extensión de 24.500 hectáreas, una cuarta parte de las cuales son bosques sobre todo de haya y roble, donde pueden encontrarse especies tan valiosas y delicadas como la nutria, el águila real e incluso, aunque rara vez, el oso pardo. Es el lugar idóneo para escuchar la berrea de los ciervos en otoño, y para realizar rutas de senderismo todo el año.

Desde el centro de interpretación situado en Los Tojos se organizan actividades guiadas y facilitan información para visitas autoguiadas.



PARQUE NATURAL SAJA-BESAYA

Extensión: 24.500 hectáreas

Tipo: Bosque

Contacto:

Centro de Interpretación del Parque Natural Saja-Besaya: Carretera CA-280 km 13, Los Tojos Tel. 608 065 846. www.natureacantabria.com

Puntos de acceso:

Carretera CA-280: Valle-Espinilla

Carretera CA-817: a Bárcena Mayor

Carretera CA-804: Las Fraguas - Los Llares

Museo Regional de la Naturaleza: Carrejo (Cabezón de la Sal). Tel. 942 701 808

MACIZO DE

Peña Cabarga

El espacio natural del macizo de Peña Cabarga es fácilmente visible al sur de la bahía de Santander, en plena Sierra de la Gándara. Desde la cumbre de Peña Cabarga, situado a 569 metros de altura y donde se encuentra el Monumento al Indiano, se puede disfrutar de una de las mejores panorámicas de la región. Aunque es accesible en coche, se recomienda conquistarla a pie por el sendero que asciende desde Santiago de Heras.



Tiene una extensión de 2.588 hectáreas que están repartidas entre los municipios de Liérganes, Medio Cudeyo, Penagos y Villaescusa. También incluye el karst de Cabárceno, que es una formación geológica que se caracteriza por su atractiva morfología y que presenta un color rojizo, resultado de la disolución de rocas calcáreas y abundante mineral de hierro..

MACIZO DE PEÑA CABARGA

Extensión: 2.588 hectáreas

Tipo: Media montaña

Puntos de acceso:

Carretera CA-412: Heras - Peña Cabarga

Sendero didáctico: Embalse de Heras - Sobremazas



PARQUE NATURAL

Dunas de Liencres y Costa Quebrada

En la desembocadura del río Pas, en el municipio de Piélagos, a 12 kilómetros de Santander, la interacción del viento y las corrientes litorales han conformado uno de los sistemas dunares más extensos a orillas del mar Cantábrico. El parque de las Dunas de Liencres es muy accesible y visitado, con numerosos senderos y amplias playas. El ecosistema es delicado y las playas muy expuestas al mar abierto: se recomienda el máximo respeto y prudencia.



El paisaje dunar es un ecosistema de vegetación escasa pero muy especializada y frágil. En este lugar es necesario transitar por los senderos, claramente delimitados. Al pisar la arena, podríamos romper las largas raíces de las que dependen estas plantas para recoger agua suficiente y sobrevivir en las duras condiciones del ambiente salino. Esta vegetación característica, de hojas duras, se complementa con fauna autóctona, como los grandes lagartos, y numerosas aves acuáticas, especialmente visibles en invierno.

Liencres forma parte de un espacio más amplio, el denominado Parque Geológico de Costa Quebrada, cuyos paisajes de característicos acantilados se prolongan desde las playas de Miengo hasta El Sardinero, en Santander.

PARQUE NATURAL DE LAS DUNAS DE LIENCRES

Extensión: 195 hectáreas

Tipo: Sistema dunar

Aula Ambiental de Costa Quebrada: Soto de la Marina Tel. 681 628 884.
www.parquegeologicocostaquebrada.com

Puntos de acceso:

Carretera CA-305: Liencres

Ruta senderista: Desde Santander hasta Liencres por la Ruta de la Costa Norte de Santander.

Meer



LOS VALLES

Pasiegos

Aunque toman su nombre del río Pas, los “valles pasiegos” comprenden las cuencas altas de tres ríos, el Pas, el Pisueña y el Miera. Se trata de un territorio de montaña, extremadamente intrincado y accidentado, de rocas silíceas que han sido erosionadas y modeladas a lo



largo de los siglos por los torrentes y glaciares. En el modelado de este escenario, en el que se suceden una gran variedad de ambientes naturales, propiciados por las distintas orientaciones, altitudes y exposición a las lluvias y vientos, ha intervenido otro importante agente transformador: el ser humano. Ocupados desde hace cinco siglos por una particular comunidad ganadera, los pasiegos, los montes aparecen despoblados de árboles, cubiertos de pasto y salpicados de cabañas de piedra en las que vivían familias enteras en contacto directo con el medio natural.

El Punto de Información Red Natura situado en Puente Viesgo, y el Fluviarium, centro de interpretación del río en Liérganes, ofrecen información y diversas actividades para disfrutar de la naturaleza en este extenso territorio.



VALLES PASIEGOS

Espacios naturales protegidos de la Red Natura 2000

Tipo: Valles de montaña

Ecomuseo Fluviarium de la Montaña y las Cuencas Fluviales Pasiegas: Camino Real S/N Liérganes. 942 528 196 www.fnyh.org

Punto de Información Red Natura 2000 de los Valles Pasiegos: Antigua Estación. Puente Viesgo. 666 603 431 www.natureacantabria.com

Puntos de acceso:

Carretera CA-260: Liérganes-San Roque de Riomiera

Carretera: CA-142 Sarón-Vega de Pas

Carretera: CA-270 Puente Viesgo-Villacarriedo

Carretera: CA-263 Entrambasmestas-Vega de Pas



EMBALSE

del Ebro

La comarca de Campoo-Los Valles, en el extremo sur de Cantabria, atesora un fantástico conjunto de espacios naturales estrechamente interrelacionados entre sí, cuyo hilo conductor es el agua: las sierras de Híjar y El Cordel, los valles altos del Saja, Nansa y Alto Campoo, las cabeceras de los ríos Ebro y Camesa, el embalse y los cañones... integrados en la Red Natura 2000.

A orillas del embalse, en la localidad de La Población, se encuentra el Centro Ornitológico del Embalse del Ebro, que ofrece durante todo el año excursiones didácticas, visitas guiadas, actividades y toda la información necesaria para disfrutar responsablemente de la riqueza natural de esta zona.



El embalse es un enclave único para la observación de aves, y en los humedales asociados a este sistema se encuentran más de 70 especies, residentes y migratorias. En distintas épocas del año, el centro organiza rutas para la observación de los espacios protegidos y de su fauna –aves, murciélagos, mariposas, ciervos...– aprovechando los momentos más significativos del ciclo anual.



EL EMBALSE DEL EBRO

Espacio de interés paisajístico y natural integrado en ZEPA y LIC


Extensión: Unas 1.000 hectáreas

Tipo: Media montaña – embalse

Centro Ornitológico del Embalse del Ebro: La Población (Campoo de Yuso)
Tel. 942 04 94 38 y 608 413 109. www.natureacantabria.com

Puntos de acceso:

Orzales, La Costana, La Población y Corconte, en la carretera CA 171
Arroyo y Llano, en la carretera CA 730



Por tierra, destacaremos la ruta de senderismo existente entre Somo y Galizano, que discurre completamente junto al mar, los senderos y observatorio de aves de la Marisma Blanca, en la localidad de El Astillero, y los senderos de Costa Quebrada, desde Cabo Menor, en el extremo norte de la playa de El Sardinero, hasta La Virgen del Mar.

BAHÍA DE SANTANDER

Espacio de interés paisajístico y natural bajo protección costera.

Extensión: Unas 5.000 hectáreas. Tipo: Ribera litoral

Puntos de acceso:

Museo Marítimo del Cantábrico: C/ Gamazo, s/n. Santander. Tel. 942 274 962

Casa de la naturaleza: C/ Alday s/n. Camargo (Centro Comercial Valle Real).
Tel. 679 181 472 – www.fnyh.org


Red de Senderos y Observatorio de Aves de la Marisma Blanca: Astillero.

Excursiones marítimas:

Los Reginas: Muelle de Calderón, (Paseo de Pereda, Santander). Tel: 942 216 753 - www.losreginas.com.

Santander Bahía tours: Muelle de Gamazo. Tel: 942 369 022. santanderbahiatours.com

Ruta senderista: Somo - El Puntal - Cabo Galizano



PARQUE DE LA NATURALEZA DE CABÁRCENO

Extensión: Unas 750 hectáreas

Tipo: Parque de la naturaleza donde habita fauna salvaje de los cinco continentes en semilibertad y centro de conservación y recuperación de especies.

Puntos de acceso:

Obregón (Villaescusa) y Cabárceno (Penagos). Tel. 902 210 112 - 942 563 736
www.parquedecabarceno.com

PARQUE DE LA NATURALEZA de Cabárceno

El Parque de la Naturaleza de Cabárceno está situado a unos 15 kilómetros de Santander, muy cerca de la autovía del Cantábrico (Santander-Bilbao). Originariamente, en las 750 hectáreas que ocupa el Parque hubo una mina de hierro a cielo abierto, cuya red de caminos, túneles y vías se ha acondicionado para el senderismo y paso de vehículos. En este espectacular paisaje kárstico se han habilitado espacios idóneos para que animales de más de un centenar de especies diferentes, desde las más exóticas hasta las más representativas de la fauna ibérica y de Cantabria puedan vivir en semilibertad, del modo más aproximado a su hábitat de origen. Por su calidad, las instalaciones del Parque de Cabárceno se encuentran entre las mejor valoradas por los organismos que protegen la calidad de vida de los animales.

En el Parque se desarrollan numerosos estudios científicos para la conservación de las especies en vías de extinción, además de realizar actividades de educación y sensibilización con diferentes especies de animales.



PLAYAS

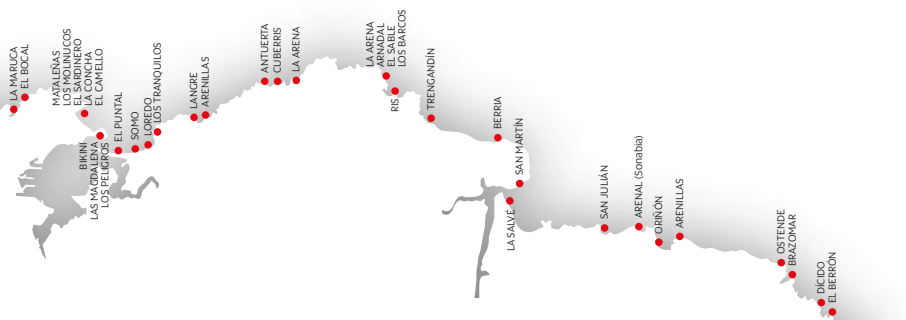
para compartir

La línea de costa de Cantabria comprende algo más de 250 kilómetros, entre la desembocadura del río Deva, en el Oeste y la ría de Ontón, en el Este. Entre el mar Cantábrico y los ríos que en él desembocan han modelado la costa creando un perfil sinuoso, en el cual se alternan acantilados, islotes, rías, villas marineras y playas de todo tipo.





En total existen en este litoral alrededor de 70 playas aptas para un uso turístico que, entre todas, suman unos 50 kilómetros. Desde los extensos arenales, algunos de varios kilómetros de longitud como la playa de Merón de San Vicente de la Barquera, Somo o Laredo, a pequeñas y recogidas calas, todas las playas de la costa de Cantabria destacan por la calidad de sus aguas.





Solitarias y apartadas, rodeadas de acantilados, urbanas, salvajes, grandes arenales o pequeñas calas... las playas de Cantabria ofrecen toda la variedad posible en cuanto a paisajes, formas y ubicación.

Como ejemplo de playas urbanas se encuentran las de Santander, todas ellas integradas en la ciudad e impecablemente limpias, o las de las villas de Castro Urdiales, Laredo, Santoña, Noja o Comillas, que cuentan con todos los servicios y comodidades.

Además de este tipo de playas, se encuentran otras más solitarias, alejadas de grandes núcleos urbanos y situadas en bellos parajes naturales menos frecuentados, salvo en los meses de verano cuando acuden los bañistas. Algunos ejemplos son las playas de Langre y de el Puntal en Ribamontán al Mar, la playa de Liencres situada en el Parque Natural de las Dunas de Liencres, Oyambre en Valdáliga o Merón en San Vicente de la Barquera.

Normas y consejos de seguridad

Disfrutar de un día de playa, del sol y de los baños en el mar, es una actividad muy recomendable, pero son necesarias algunas precauciones.

Cuando se accede a una playa es necesario mirar la señalización e indicación de riesgos que se muestran en

los puestos de socorro. Esta información se transmite a través de las banderas, que utilizan tres colores que son conocidos internacionalmente. El verde significa que el mar está tranquilo y apto para el baño; el amarillo, que se deben tomar precauciones, por la marejada y corrientes moderadas. El rojo indica que el estado del mar no es apto y el baño está prohibido. El estado del mar puede cambiar rápidamente, por lo que se recomienda observar las banderas de la playa cada pocas horas. El mar Cantábrico, a diferencia de otras zonas costeras del país, está sometido a fuertes mareas, que se repiten cada seis horas, con dos pleamares y dos bajamares al día.

En cuanto a la convivencia, no se deben utilizar aparatos de música a gran volumen, es obligatorio recoger la basura, y la sujeción de los perros en aquellas playas en las que no está prohibida su presencia.



TELÉFONOS DE INTERÉS

OFICINAS DEL GOBIERNO DE CANTABRIA

SANTANDER

Oficina Regional de Turismo
Mercado del Este. Hernán Cortés, 4. 39003
Tel. 942 310 708 Fax 942 313 248
Teléfono Vacaciones: 901 111 112
Infocantur: 902 210 112
turismosantander@cantur.com

CASTRO URDIALES

Parque Amestoy, s/n. 39700
Tel. 942 871 512 Fax 942 871 337
turismoastro@cantur.com

LAREDO

Alameda Miramar, s/n. 39770
Teléfono y Fax 942 611 096
turismolaredo@cantur.com

SANTILLANA DEL MAR

Jesús Otero, 20. 39350
Tel. 942 818 251 Fax 942 840 265
turismosantillana@cantur.com

AEROPUERTO DE SANTANDER - SEVE BALLESTEROS

Terminal de Llegadas
39600 Camargo. Tel. 942 250 904
turismoaeropuerto@cantur.com

ESTACIÓN MARÍTIMA DE SANTANDER

Estación Marítima, s/n. 39003
Abierta en días de Ferry/cruceros

ESTACIÓN AUTOBUSES DE SANTANDER

Plaza de las Estaciones, s/n. 39002
Tel. 629 910 440

Abierta en verano, Semana Santa y puentes
turismoestacionbus@cantur.com

UNQUERA

San Felipe Neri, s/n. 39560
(junto a Casa de Cultura Villa Mercedes)
Tel. 690 602 107
turismounquera@cantur.com
Abierta Semana Santa y verano

TORRELAVEGA

Plaza José María González Trevilla
(Pequeñeces)
39300 - Tel. 942 133 077
turismotorrelavega@cantur.com

PARQUE DE LA NATURALEZA DE CABÁRCENO (Junto a Reptilario)

Abierto en Semana Santa y verano
Tel. 606 592 281
infoturcabarceno@cantur.com

CENTRO DE ESTUDIOS LEBANIEGOS, ATENCIÓN AL PEREGRINO

Tel. 942738 126

OFICINAS MUNICIPALES ABIERTAS TODO EL AÑO

SANTANDER

Jardines de Pereda, s/n. 39002
Tel. 942 203 000 - Fax 942 203 005
turismo@ayto-santander.es

CABEZÓN DE LA SAL

Botín, 1. 39500. Tel. 942 700 332
turismo@cabezondelasal.net

CASTILLO (ARNUERO)

Antiguas Escuelas Castillo 7 Villas. 39193.
Tel. 942 637 915
museohedilla@ecoparque.info

COMILLAS

Bajos de Ayuntamiento
Joaquín del Piélago, 1. 39520
Tel. 942 722 591 Fax 942 720 037
oficinadeturismo@comillas.es

FONTIBRE

Castillo de Argüeso
Hermandad de Campoo de Suso. 39212.
Tel. 942 779 607
cunadelebrofontibre@gmail.com

LIENDO

Bajos del Ayuntamiento
Barrio Hazas, 53. 39776
Tel. 942 643 026
turismo@aytoliendo.org

NOJA

Plaza de la Villa s/n, 79-81. 39180
Teléfono y Fax 942 630 306
oficinadeturismo@ayuntamientodenoja.com

POLIENTES

(Frente al Museo Etnográfico)
Barrio La Huertota. 39220
Tel. 942 776 146 Fax 942 776 155
cultura@valderredible.es

POTES

Centro de Estudios Lebaniegos. 39570.
Tel. 942 730 787
turismopotes@yahoo.es

RAMALES DE LA VICTORIA

Fundación Orense
Paseo Barón de Adzaneta, 8. 39800
Teléfono y Fax 942 646 504
turismo@cantabriorientalarural.es

REINOSA

Avda. del Puente de Carlos III, 23. 39200
Tel. 942 755 215 Fax 942 751 147
turismo@aytoreinosa.es

SANTOÑA

Palacio de Manzanedo. 39740
Teléfono y Fax 942 660 066
oficinadeturismo@turismosantona.com

SAN VICENTE DE LA BARQUERA

Avda. del Generalísimo, 20. 39540
Tel. 942 710 797 Fax 942 712 251
oficinadeturismo@sanvicentedelabarquera.es

SUANCES

Mirador Vuelta Ostrera. 39350
Teléfono y Fax 942 810 924
turismo@aytosuances.com

VILLACARRIEDO

Pl. Jacobo Roldán Posada, 1-2pl. 39640
Tel. 942 591 999
agencia@vallespasiegos.org

PUNTOS DE INTERÉS TURÍSTICO

MUSEO DE ALTAMIRA

39330 Santillana del Mar
Tel. 942 818 815 / 942 818 005
museodealtamira.mcu.es

CUEVA EL SOPLAO

Rábago. Tel. 902 820 282.
www.elsoplao.es

CENTRO DE INTERPRETACIÓN Y CUEVAS DEL MONTE EL CASTILLO

Puente Viesgo. Tel. 942 598 425
cuevas.culturadecantabria.com

CUEVA HORNOS DE LA PEÑA

S. Felices de Buelna.
Tel. 942 598 425
cuevas.culturadecantabria.com

CUEVA COVALANAS

Ramales de la Victoria
Tel. 942 598 425
cuevas.culturadecantabria.com

CUEVA DE EL PENDO

Escobedo de Camargo
Tel. 942 598 425
cuevas.culturadecantabria.com

CUEVA DE CHUFÍN

Riclonés. Tel. 942 598 425
cuevas.culturadecantabria.com

MUSEO DE PREHISTORIA Y ARQUEOLOGÍA DE CANTABRIA. MUPAC

C/ Bailén s/n. 39003
Tel. 942 209 922
www.museosdecantabria.com

MUSEO ETNOGRÁFICO DE CANTABRIA

Muriedas. Tel. 942 251 347
www.museosdecantabria.com

MUSEO MARÍTIMO DEL CANTÁBRICO

S. Martín de Bajamar s/n. Santander
Tel. 942 274 962. www.cantur.com

MUSEO REGIONAL DE LA NATURALEZA

Carrejo. Tel. 942 701 808
www.museosdecantabria.com

PARQUE DE LA NATURALEZA DE CABÁRCENO

Tel. 942 563 736
www.parquedecabarceno.com

CAMPO DE GOLF ABRA DEL PAS

Mogro. Tel. 942 577 597.
www.cantur.com

CAMPO DE GOLF NESTARES

Las Eras s/n. Tel. 942 771 127.
www.cantur.com

ESTACIÓN DE ESQUÍ Y MONTAÑA ALTO CAMPOO

Brañavieja. Tel. 942 779 223
www.altocampo.com

TELEFÉRICO DE FUENTE DÉ

Tel. 942 736 610 www.cantur.com

CASONA DE TUDANCA

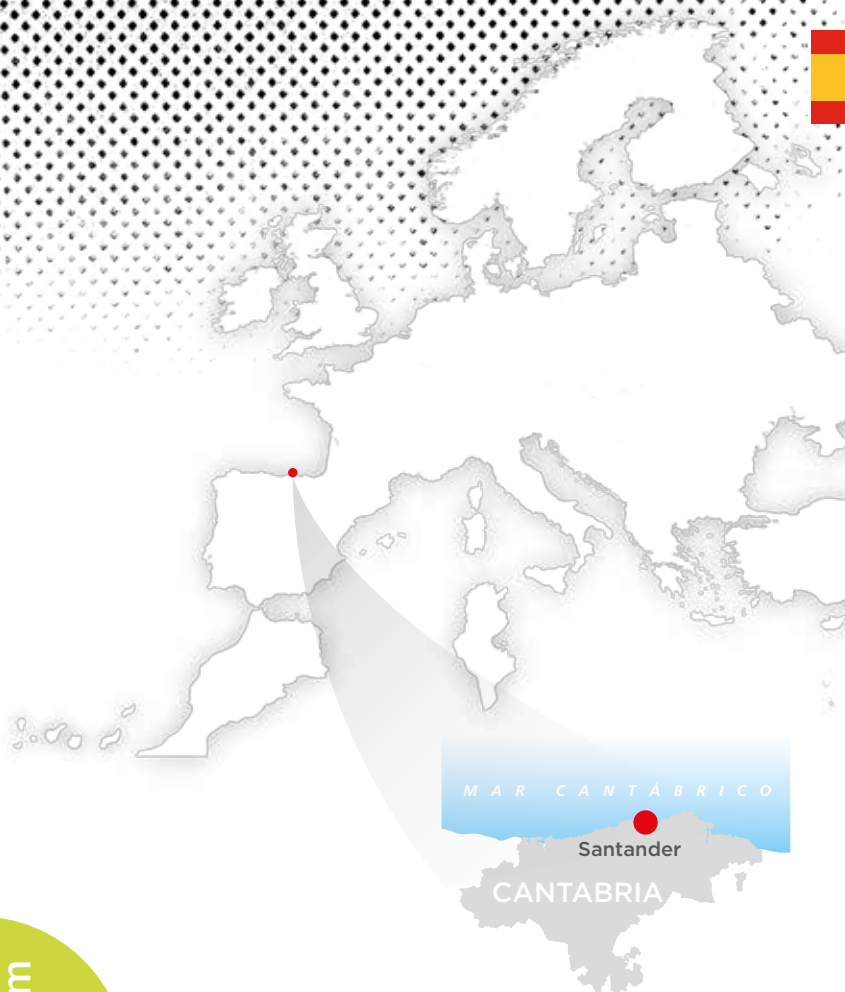
Tel. 942 598 425
www.museosdecantabria.com

CENTRO DE INTERPRETACIÓN DOMUS DE JULIÓBRIGA

(Retortillo). Tel. 626 325 927
culturadecantabria.com/juliobriga.asp

YACIMIENTO ROMANO-MEDIEVAL DE CAMESA-REBOLLEDO

Tel. 626 325 932
culturadecantabria.com/camesa.asp



www.turismodecantabria.com



**GOBIERNO
de
CANTABRIA**



**Cantabria
Infinita**

Teléfono Vacaciones:
(+34) 901 111 112

